

# ESTRATEGIA DE DESARROLLO LOCAL PARTICIPATIVO 2014-2020 de la ZRL “ALMANZORA”



## EPÍGRAFE 2. DESCRIPCIÓN GENERAL DE LA ZONA RURAL LEADER

### Grupo de Desarrollo Rural del Levante Almeriense y del Almanzora (AL01/AL04)



**GDR LEVANTE ALMERIENSE  
Y ALMANZORA**



## EPÍGRAFE 2. DESCRIPCIÓN GENERAL DE LA ZONA RURAL LEADER

### 1. Descripción geográfica

La comarca del Almanzora es una ZRL aprobada por resolución de la Dirección General de Desarrollo Sostenible del Medio Rural, de conformidad con lo establecido en la Orden de 19 de enero de 2016.

La Zona Rural Leader Almanzora se localiza en la provincia andaluza de Almería, junto al río Almanzora, del que toma su nombre. Se sitúa al Norte de la provincia de Almería, con una superficie de 1.586,2 Km<sup>2</sup>. Sus límites naturales son al Norte la Comarca Los Vélez, al Sur la comarca de los Filabres- Alhamilla, al Oeste limita con el Altiplano de Granada y al Este con el Levante Almeriense.

Esta comarca agrupa dos de los tres ámbitos agrarios en los que se divide el curso del río Almanzora: el Alto Almanzora y el Medio Almanzora.

La Zona Rural Leader Almanzora se compone de un total de 26 municipios:

- Albánchez
- Albox
- Alcóntar
- Arboleas
- Armuña de Almanzora
- Bacares
- Bayarque
- Cantoria
- Cóbdar
- Chercos
- Fines
- Laroya
- Líjar
- Lúcar
- Macael
- Olula del Río
- Oria
- Partaloa
- Purchena
- Serón
- Sierro
- Somontín
- Sufí
- Tíjola
- Urrácal
- Zurgena

Los 26 municipios que conforman la zona rural Leader Almanzora suman un total de 52.954 habitantes y una superficie de 1.586,2 Km<sup>2</sup>, dejando una densidad de población de 33 habitantes por Km<sup>2</sup>. La población total del territorio supone el 7,55% de la población de la provincia de Almería y el 0,63% de la Comunidad Autónoma de Andalucía. La densidad de población de Almanzora es menor que la densidad provincial (79,91 hab./Km<sup>2</sup>) y la autonómica (95,9 hab./Km<sup>2</sup>).

TABLA 1. Densidad de población Almanzora

	Población 2015	Superficie (Km <sup>2</sup> )	Densidad de población (Hab./Km <sup>2</sup> )
Albánchez	805	35,10	22,93
Albox	11.429	168,40	67,87
Alcóntar	570	93,90	6,07
Arboleas	4.670	66,10	70,65
Armuña de	332	8,00	41,50
Bacares	278	94,90	2,93
Bayarque	216	26,40	8,18
Cantoria	3.580	79,00	45,32
Cóbdar	183	31,80	5,75
Chercos	275	13,40	20,52

Fines	2.143	23,10	92,77
Laroya	178	21,70	8,20
Líjar	431	28,10	15,34
Lúcar	772	100,40	7,69
Macael	5.676	43,80	129,59
Olula del Río	6.259	23,50	266,34
Oria	2.428	234,80	10,34
Partaloa	673	52,60	12,79
Purchena	1.686	56,50	29,84
Serón	2.167	166,40	13,02
Sierro	392	27,40	14,31
Somontín	492	16,20	30,37
Sufí	252	10,10	24,95
Tíjola	3.701	67,50	54,83
Urrácal	336	25,50	13,18
Zurgena	3.030	71,60	42,32
<b>Total Almanzora</b>	<b>52.954</b>	<b>1.586,20</b>	<b>33,38</b>
<b>Provincia de Almería</b>	<b>701.211</b>	<b>8.775,10</b>	<b>79,91</b>
<b>CCAA de Andalucía</b>	<b>8.399.043</b>	<b>87.594,20</b>	<b>95,89</b>

Fuente: Instituto Nacional de Estadística. Padrón Continuo 2015

## 2. Núcleos de población

La Zona Rural Leader Almazora está formada por un total de 26 municipios y 154 núcleos de población. Los municipios de Arboleas y Oria son los que se componen de un mayor número de núcleos de población. Por el contrario hay 10 municipios que únicamente cuentan con el núcleo principal y núcleos diseminados de población.

La mayor parte de los habitantes de Almazora, en concreto el 64,84% residen en los núcleos principales de población. Destaca el caso de Arboleas, donde solo el 17,2% de sus habitantes residen en el núcleo principal.

Según el "Manual técnico de apoyo para la elaboración de las Estrategias de Desarrollo Local Leader de Andalucía 2014-2020 Versión 3" se considera como núcleos de población excluidos aquellos núcleos principales de municipios superiores a los 50.000 habitantes. En la Zona Rural Leader Almazora no existe ningún municipio que alcance este nivel de población por lo que se puede afirmar que no cuenta con ningún núcleo de población excluido.

TABLA 2. Núcleos de población Almazora

Municipio	Núcleos de población	Población 2015	% Población
Albánchez	ALBANCHEZ	679	84,3%
	BARRANCO DEL	8	1,0%
	FUENTE DEL TÍO MOLINA	11	1,4%
	MOLINAS (LOS)	8	1,0%
	PALMERA (LA)	20	2,5%
	DISEMINADO	79	9,8%
	<b>Total Albánchez</b>	<b>805</b>	
Albox	ALBOX	7.745	67,8%
	MOLATA (LA)	129	1,1%
	LLANO DE LOS OLLERES	121	1,1%
	LLANO DE LAS ÁNIMAS	36	0,3%
	LLANO DEL ESPINO	47	0,4%
	POCICAS (LAS)	66	0,6%
	DISEMINADO	3.285	28,7%
<b>Total Albox</b>	<b>11.429</b>		
Alcóntar	ALCÓNTAR	135	23,7%
	ALDEIRE	7	1,2%
	AMARGUILLA	19	3,3%
	DOMENES (LOS)	10	1,8%
	HIJATE (EL)	315	55,3%
	SANTOS (LOS)	23	4,0%
	DISEMINADO	61	10,7%
<b>Total Alcóntar</b>	<b>570</b>		
Arboleas	ARBOLEAS	803	17,2%
	JUDEA (LA)	74	1,6%
	MENCHONES (LOS)	169	3,6%
	RULADOR (EL)	36	0,8%
	SAN ROQUE	66	1,4%
	VENTA MATEO	144	3,1%
	CASABLANCA	9	0,2%
	TAHULLAS (LAS)	14	0,3%
	CINTA (LA)	155	3,3%

	GERMÁN (EL)	224	4,8%
	HIGUERALES (LOS)	205	4,4%
	LIMARIA	260	5,6%
	PERLA (LA)	316	6,8%
	PRADO (EL)	325	7,0%
	RINCÓN (EL)	164	3,5%
	COJOS (LOS)	50	1,1%
	GILABERTES (LOS)	16	0,3%
	COLORADOS (LOS)	36	0,8%
	LÁZAROS (LOS)	45	1,0%
	CHOPO (EL)	90	1,9%
	GARCÍAS (LOS)	160	3,4%
	HOYA (LA)	23	0,5%
	HUEVANILLAS (LOS)	134	2,9%
	LLANOS DE ARBOLEAS	154	3,3%
	CARRASCOS (LOS)	425	9,1%
	CUEVA (LA)	126	2,7%
	POLÍGONO INDUSTRIAL	18	0,4%
	REQUENAS (LOS)	109	2,3%
	TORRES (LOS)	162	3,5%
	DISEMINADO	158	3,4%
	<b>Total Arboleas</b>	<b>4.670</b>	
Armuña de Almazora	ARMUÑA DE ALMANZORA	310	93,4%
	DISEMINADO	22	6,6%
	<b>Total Armuña de Almazora</b>	<b>332</b>	
Bacares	BACARES	276	100,4%
	DISEMINADO	2	0,7%
	<b>Total Bacares</b>	<b>275</b>	
Bayarque	BAYARQUE	204	94,4%
	DISEMINADO	12	5,6%
	<b>Total Bayarque</b>	<b>216</b>	
Cantoria	ALMANZORA	530	14,8%
	BARRIO LAS ZORRAS	33	0,9%
	PARDOS (LOS)	19	0,5%
	MOLINEROS (LOS)	9	0,3%
	MORILLAS (LOS)	16	0,4%
	CORELLAS (LOS)	39	1,1%
	CANTORIA	2.056	57,4%
	LLANO (EL)	49	1,4%
	FAS (EL)	108	3,0%
	BADIL (EL)	62	1,7%
	TERREROS (LOS)	65	1,8%
	GACHASMIGAS	32	0,9%
	CASICAS (LAS)	76	2,1%
	PALETONES (LOS)	21	0,6%
	DISEMINADO	465	13,0%
	<b>Total Cantoria</b>	<b>3.580</b>	
Cóbdar	CÓBDAR	155	84,7%
	DISEMINADO	28	15,3%
	<b>Total Cóbdar</b>	<b>183</b>	

Chercos	CHERCOS NUEVO	176	64,0%
	PALETAS (LAS)	8	2,9%
	CHERCOS VIEJO	18	6,5%
	GASPARILLO	15	5,5%
	TABLAR (EL)	12	4,4%
	CERCADO (EL)	13	4,7%
	DISEMINADO	33	12,0%
	<b>Total Chercos</b>	<b>275</b>	
Fines	CAÑADA DE LAS CRUCES	6	0,3%
	CUESTA DEL PINO (LA)	121	5,6%
	FINES	1.793	83,7%
	LLANO DE LA HERRA	26	1,2%
	DISEMINADO	197	9,2%
		<b>Total Fines</b>	<b>2.143</b>
Laroya	LAROYA	147	82,6%
	DISEMINADO	31	17,4%
		<b>Total Laroya</b>	<b>178</b>
Líjar	LÍJAR	384	89,1%
	BOQUERA (LA)	0	0,0%
	HUERTECICAS (LAS)	8	1,9%
	DISEMINADO	39	9,0%
		<b>Total Líjar</b>	<b>431</b>
Lúcar	BALSA DE CELA	184	23,8%
	CLAVELLINAS (LAS)	87	11,3%
	CRUCE DE CELA	66	8,5%
	LÚCAR	401	51,9%
	DISEMINADO	34	4,4%
		<b>Total Lúcar</b>	<b>772</b>
Macael	MACAEL	5.640	99,4%
	DISEMINADO	36	0,6%
		<b>Total Macael</b>	<b>5.676</b>
Olula del Río	HUITAR MAYOR	54	0,9%
	POLÍGONO INDUSTRIAL	1	0,0%
	NORIA (LA)	236	3,8%
	OLULA DEL RÍO	5.717	91,3%
	DISEMINADO	251	4,0%
		<b>Total Olula del Río</b>	<b>6.259</b>
Oria	ORIA	1.003	41,3%
	CAÑADA (LA)	18	0,7%
	CERRICOS (LOS)	99	4,1%
	DOÑA JUANA	14	0,6%
	FINOS (LOS)	15	0,6%
	MALINOS (LOS)	43	1,8%
	VILLAR (EL)	16	0,7%
	YEGUA BAJA (LA)	58	2,4%
	ÁLAMOS (LOS)	16	0,7%
	MARGEN (EL)	49	2,0%
	CAPAIROLA	23	0,9%
	CHAPARRAL (EL)	16	0,7%
	FUENTE DEL NEGRO (LA)	23	0,9%
	FUENTE JERÓNIMO	10	0,4%

	CHIRRAL (EL)	4	0,2%
	CHULOS (LOS)	13	0,5%
	FRAX (EL)	77	3,2%
	MADRID	22	0,9%
	MAGUAS (LOS)	14	0,6%
	MARCHAL (EL)	24	1,0%
	ADRIANES (LOS)	14	0,6%
	ARROYO MEDINA (EL)	65	2,7%
	BARRANCO DE QUILES	44	1,8%
	CHACONES (LOS)	34	1,4%
	DAIMUZ (EL)	45	1,9%
	ERMITA (LA)	59	2,4%
	GÁZQUEZ (LOS)	18	0,7%
	GONZÁLEZ (LOS)	14	0,6%
	JACINTOS (LOS)	22	0,9%
	PEÑÓN ALTO (EL)	28	1,2%
	PEÑÓN BAJO (EL)	66	2,7%
	SAN MIGUEL	49	2,0%
	DISEMINADO	413	17,0%
	<b>Total Oria</b>	<b>2.428</b>	
<b>Partaloa</b>	CERROGORDO (EL)	56	8,3%
	PARTALOA	283	42,1%
	PIEDRA AMARILLA (LA)	139	20,7%
	RETAMAR (EL)	0	0,0%
	DISEMINADO	195	29,0%
	<b>Total Partaloa</b>	<b>673</b>	
<b>Purchena</b>	CAMPILLO (EL)	46	2,7%
	PURCHENA	1.422	84,3%
	DISEMINADO	218	12,9%
	<b>Total Purchena</b>	<b>1.686</b>	
<b>Serón</b>	RASPAJOS (LOS)	7	0,3%
	VALLE (EL)	39	1,8%
	ANGOSTO DE ABAJO	18	0,8%
	ANGOSTO DE ARRIBA	9	0,4%
	PÉREZ (LOS)	14	0,6%
	VEGAS (LOS)	6	0,3%
	ZOILLOS (LOS)	129	6,0%
	FUENCALIENTE Y	22	1,0%
	DONATOS (LOS)	39	1,8%
	ESTACIÓN (LA)	94	4,3%
	HERNÁNDEZ (LOS)	12	0,6%
	JAUCA ALTA	29	1,3%
	MENAS (LAS)	1	0,0%
	SERÓN	1.303	60,1%
	DISEMINADO	445	20,5%
<b>Total Serón</b>	<b>2.167</b>		
<b>Sierro</b>	SIERRO	389	99,2%
	DISEMINADO	3	0,8%
	<b>Total Sierro</b>	<b>392</b>	
	SOMONTÍN	429	87,2%

Somontín	DISEMINADO	63	12,8%
	<b>Total Somontín</b>	<b>492</b>	
Sufli	SUFLÍ	239	94,8%
	DISEMINADO	13	5,2%
	<b>Total Sufli</b>	<b>252</b>	
Tijola	ESTACIÓN (LA)	127	3,4%
	HIGUERAL	191	5,2%
	PORTEROS (LOS)	5	0,1%
	TÍJOLA	3.111	84,1%
	DISEMINADO	267	7,2%
	<b>Total Tijola</b>	<b>3.701</b>	
Urrácal	URRÁCAL	292	86,9%
	DISEMINADO	44	13,1%
	<b>Total Urrácal</b>	<b>336</b>	
Zurgena	ALFOQUIA (LA)	1.359	44,9%
	ALMAJALEJO	2	0,1%
	CARASOLES (LOS)	193	6,4%
	CUCADOR (EL)	354	11,7%
	LLANOS (LOS)	186	6,1%
	PALACÉS (EL)	171	5,6%
	ZURGENA	664	21,9%
	DISEMINADO	101	3,3%
<b>Total Zurgena</b>	<b>3.030</b>		

Fuente: Instituto Nacional de Estadística 2015

### 3. Espacios naturales y figuras de protección medioambiental

Algunos municipios de Almansora cuentan con parte de su superficie declarada como **Lugar de Interés Cultural (LIC)**. Se trata de Bacares, Bayarque, Serón y Sierro principalmente.

El Lugar de Importancia Comunitaria de estos cuatro municipios son los Calares de Sierra de los Filabres, estos enclaves, con alturas superiores a los 2.000 metros, albergan singulares prados de alta montaña y formaciones de pinos negros endémicos, como el Calar Alto en Bacares que además cuenta con un observatorio hispano-alemán.

La de Sierra de los Filabres forma el límite sur de la comarca de Almansora, lo que hace que 11 de los municipios de la comarca formen parte de ella.

TABLA 3. Superficie declarada Lugar de Interés Comunitario Almansora

	Has. LIC por municipio	Has. Totales municipio	% de has. de LIC en cada municipio
Albanchez	-	3.510,00	-
Albox	-	16.840,00	-
Alcóntar	-	9.390,00	-
Arboleas	-	6.610,00	-



Armuña de Almanzora	-	800,00	-
Bacares	3.769,80	9.490,00	39,72
Bayarque	463,00	2.640,00	17,54
Cantoria	-	7.900,00	-
Cóbdar	-	3.180,00	-
Chercos	-	1.340,00	-
Fines	-	2.310,00	-
Laroya	-	2.170,00	-
Líjar	-	2.810,00	-
Lúcar	-	10.040,00	-
Macael	-	4.380,00	-
Olula del Río	-	2.350,00	-
Oria	-	23.480,00	-
Partaloa	-	5.260,00	-
Purchena	-	5.650,00	-
Serón	2.065,00	16.640,00	12,40
Sierro	301,90	2.740,00	11,02
Somontín	-	1.620,00	-
Sufí	-	1.010,00	-
Tíjola	-	6.750,00	-
Urrácal	-	2.550,00	-
Zurgena	-	7.160,00	-
<b>ZRL Almanzora</b>	<b>6.599,70</b>	<b>158.620,00</b>	<b>4,16</b>

Fuente: Consejería de Medioambiente y Ordenación del Territorio.  
<http://www.juntadeandalucia.es/medioambiente>, junio 2016

La zona rural LEADER Almanzora, cuenta además con 3 Monumentos naturales: "Piedra Lobera" en Lúcar y "Encina de la Peana" y "Encina del Marchal del Abogado" en Serón.

#### 4. Entidades Públicas

La Zona Rural LEADER Almanzora cuenta con un total de 26 ayuntamientos pertenecientes a los municipios de:

- Ayuntamiento de Albánchez
- Ayuntamiento de Albox
- Ayuntamiento de Alcóntar
- Ayuntamiento de Arboleas
- Ayuntamiento de Armuña de Almanzora
- Ayuntamiento de Bacares
- Ayuntamiento de Bayarque
- Ayuntamiento de Cantoria
- Ayuntamiento de Cóbdar
- Ayuntamiento de Chercos

- Ayuntamiento de Fines
- Ayuntamiento de Laroya
- Ayuntamiento de Líjar
- Ayuntamiento de Lúcar
- Ayuntamiento de Macael
- Ayuntamiento de Olula del Río
- Ayuntamiento de Oria
- Ayuntamiento de Partaloa
- Ayuntamiento de Purchena
- Ayuntamiento de Serón
- Ayuntamiento de Sierro
- Ayuntamiento de Somontín
- Ayuntamiento de Suflí
- Ayuntamiento de Tíjola
- Ayuntamiento de Urrácal
- Ayuntamiento de Zurgena

El territorio cuenta a con los servicios administrativos ofrecidos por las Oficinas Comarcales Agrarias, que cuenta con una sede en el municipio de Albox y da servicio a los 26 municipios de la ZRL, además cuenta con tres Oficinas Públicas de Empleo situadas en las localidades de Albox, Cantoria y Olula del Río.

## 5. Población

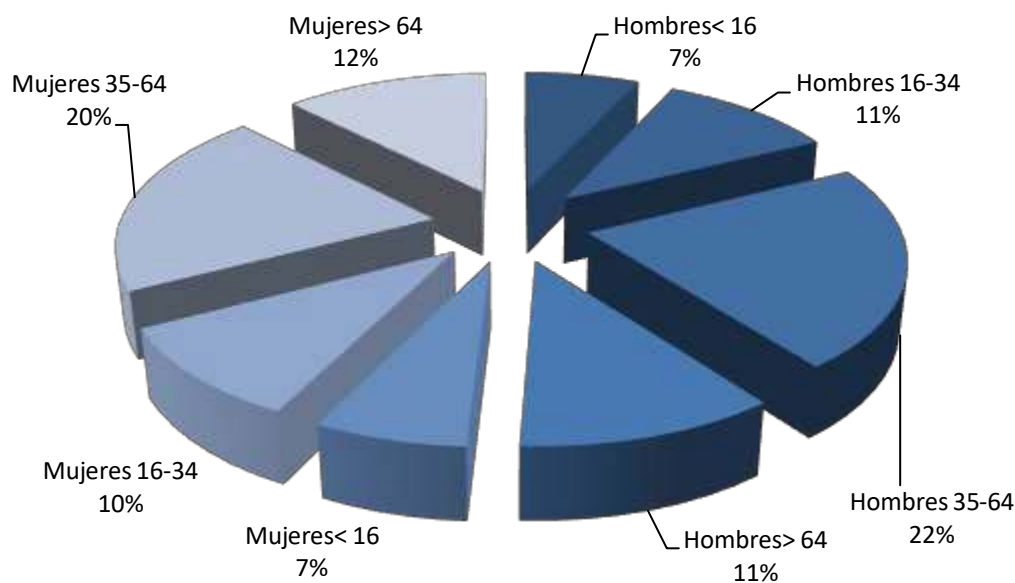
La distribución de la población por sexo de Almazora es del 50.8% de hombres y 49.2% de mujeres, una proporción equilibrada ya que la cifra de hombres solo supera en 848 a la de mujeres.

TABLA 4. Población por grupos de edad y sexo Almazora

	HOMBRES			MUJERES		
	< 16	16 -64 años	> 64	< 16	16 -64 años	> 64
Albánchez	44	213	147	38	190	173
Albox	890	3.872	1.066	810	3.599	1.192
Alcóntar	26	202	86	18	153	85
Arboleas	205	1.150	966	226	1.232	891
Armuña de Almazora	15	111	39	22	91	54
Bacares	11	94	37	9	72	55
Bayarque	8	67	34	13	58	36
Cantoria	210	1.097	498	219	1.054	502
Chercos	13	92	40	21	74	35
Cóbdar	3	67	33	5	46	29
Fines	167	821	130	183	665	177
Laroya	9	73	18	9	54	15
Líjar	20	152	50	22	118	69
Lúcar	47	236	99	50	234	106
Macael	461	2.018	425	402	1.864	506
Olula del Río	601	2.205	417	492	2.035	509
Oria	120	774	368	105	674	387
Partaloa	28	172	121	30	189	133
Purchena	127	593	145	89	547	185
Serón	140	691	269	119	620	328
Sierro	20	142	45	10	119	56
Somontín	23	168	53	26	141	81
Sufí	15	90	27	9	87	24
Tíjola	311	1.218	297	324	1.177	374
Urrácal	12	116	42	9	114	43
Zurgena	155	873	476	176	846	504
<b>Total Almazora</b>	<b>3.681</b>	<b>17.307</b>	<b>5.928</b>	<b>3.436</b>	<b>16.053</b>	<b>6.549</b>

Fuente: Instituto Nacional de Estadística. Padrón Municipal 2015

GRÁFICO 1. Población por grupos de edad y sexo Almanzora



Fuente: Instituto Nacional de Estadística. Padrón Municipal 2015

Desagregando la cifra de habitantes por tramos de edad y sexo se observa que el grupo predominante en Almanzora es el compuesto por hombres entre 35 y 64 años, ya que suponen más de una quinta parte del total poblacional, un nivel bastante similar al de la provincia y Andalucía. En ese grupo es donde se encuentra la diferencia entre hombres y mujeres más notable, 52% son hombres y el 48% mujeres.

Ocurre lo contrario en el rango de edad mayores de 64 años, donde el 52% son mujeres y el 48% hombres, proporciones bastante similares a las provinciales y autonómicas. En el resto de rangos de edad la cifra de hombres es ligeramente mayor que la de mujeres.

## 6. Zonificación

Con el objetivo de elaborar una descripción de la Zona Rural Leader Almanzora que se ajuste a la realidad del territorio, se ha llevado a cabo una zonificación de la misma, basada en la agrupación de sus municipios a través de criterios geográficos, demográficos, socioeconómicos y administrativos.

Los indicadores establecidos por la Asociación de Desarrollo Rural Almanzora para la zonificación de los municipios que componen su territorio de actuación han sido los siguientes:

- Número de habitantes del municipio a enero de 2015
- Número de empresas establecidas en el municipio
- Número de alumnos/as matriculados en cada municipio
- Índice de actividad económica
- Número de plazas de los alojamientos turísticos del municipio

Con el análisis de los datos de cada municipio de Almanzora correspondientes a los indicadores establecidos se ha definido un total de tres zonas en función del grado de desarrollo con respecto al conjunto de la Zona Rural Leader.

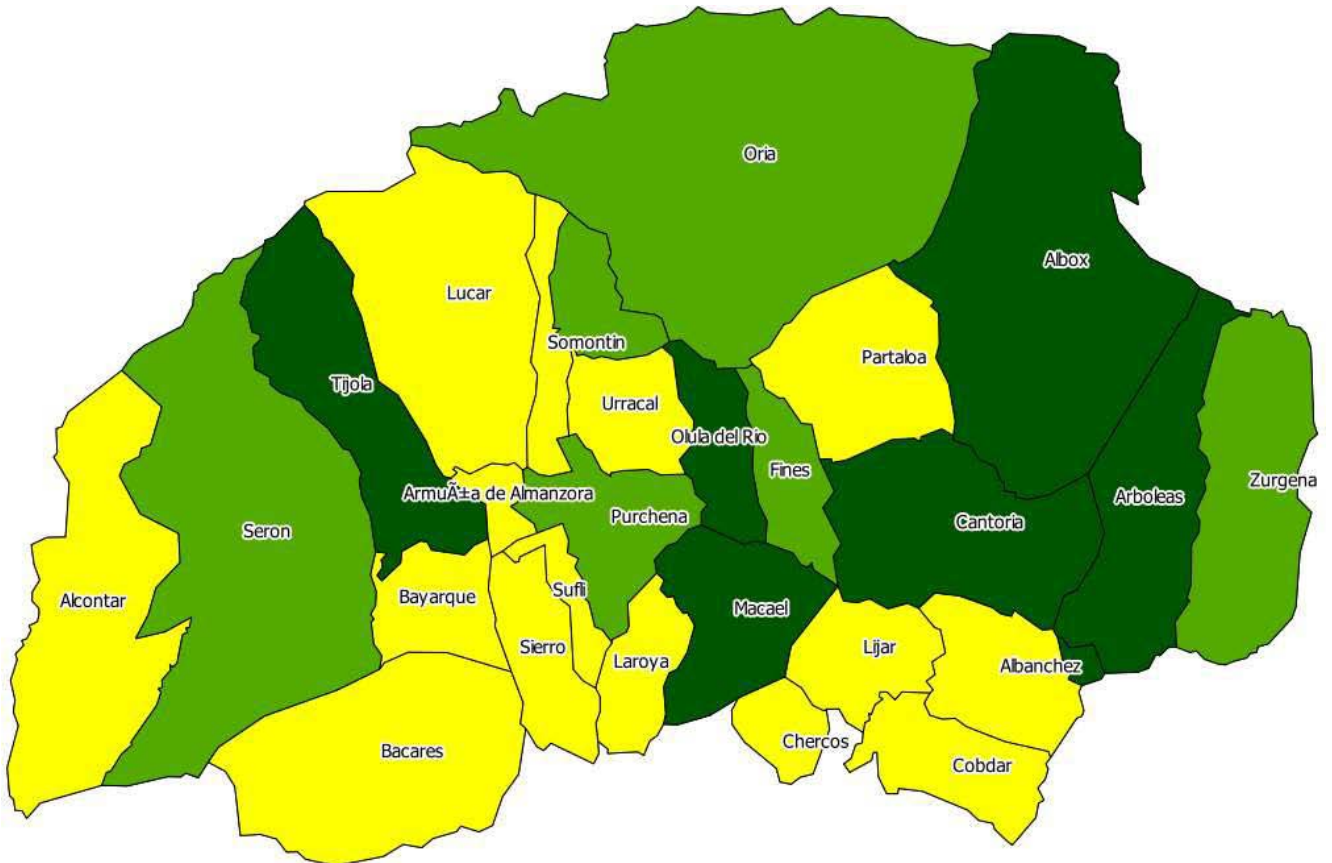
TABLA5. Zonificación Almanzora

<b>ZONA 1:</b> Superior a la media	Albox
	Arboleas
	Cantoria
	Macael
	Olula del Río
	Tíjola
<b>ZONA 2:</b> En torno a la media	Fines
	Oria
	Purchena
	Serón
	Zurgena
<b>ZONA 3:</b> Por debajo de la media	Albanchez
	Alcóntar
	Armuña de Almanzora
	Bacares
	Bayarque
	Cóbdar
	Chercos
	Laroya
	Líjar
	Lúcar
	Partaloa
	Sierro
	Somontín
	Suflí
Urrácal	

Fuente: Elaboración propia

La Zona 1 correspondería con aquellos municipios con un nivel de desarrollo superior al promedio del territorio, Albox, Arboleas, Cantoria, Macael, Olula del Río y Tíjola. En la Zona 2 se incluyen Fines, Oria, Purchena, Serón y Zurgena municipios con un nivel de desarrollo bastante similar al promedio del conjunto territorial. Por último, la Zona 3 agrupa a los municipios con niveles de desarrollo bastante inferiores al resto del territorio: Albanchez, Alcóntar, Armuña de Almanzora, Bacares, Bayarque, Cóbdar, Chercos, Laroya, Líjar, Lúcar, Partaloa, Sierro, Somontín, Suflí, Urrácal.

MAPA 1. Zonificación Almanzora



Fuente: Elaboración propia

Los resultados de cada uno de los indicadores utilizados se detallan a continuación. Para establecer diferencia entre las tres zonas identificadas se ha establecido la siguiente escala de color, que se utilizará para el análisis de los distintos indicadores:



### 6.1. Población

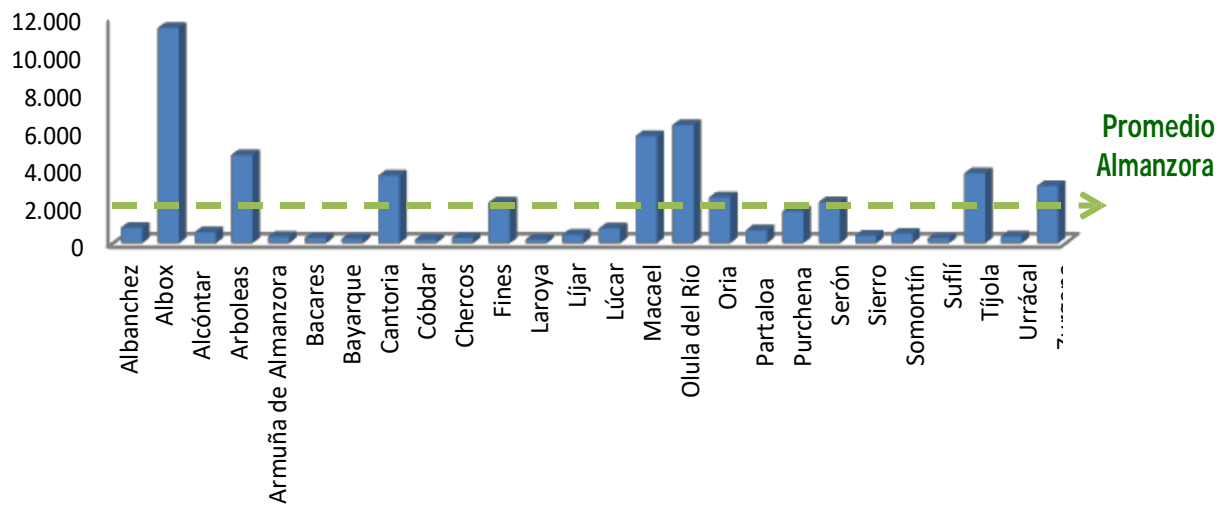
El primer indicador establecido para determinar las distintas zonas de la Zona Rural Leader Almanzora según su nivel de desarrollo se ha escogido el número de habitantes residentes en el territorio con fecha de enero de 2015. Los datos referentes a las tres zonas de desarrollo son los siguientes:

TABLA 6. Zonificación Almazora: Población 2015

	Población 2015
Albanchez	805
Albox	11.429
Alcóntar	570
Arboleas	4.670
Armuña de Almazora	332
Bacares	278
Bayarque	216
Cantoria	3.580
Cóbdar	183
Chercos	275
Fines	2.143
Laroya	178
Líjar	431
Lúcar	772
Macael	5.676
Olula del Río	6.259
Oria	2.428
Partaloa	673
Purchena	1.686
Serón	2.167
Sierro	392
Somontín	492
Sufí	252
Tíjola	3.701
Urrácal	336
Zurgena	3.030
<b>Total Almazora</b>	<b>52.954</b>
<b>Promedio Almazora</b>	<b>2.037</b>

Fuente: Instituto Nacional de Estadística. Padrón continuo 2015

GRÁFICO 2. Zonificación Almanzora: Población 2015



Fuente: Instituto Nacional de Estadística. Padrón continuo 2015

En la Zona Rural Leader Almanzora se aprecian dos grupos de municipios, los que están cerca y por encima de los 2000 habitantes, y municipios con un número de habitantes muy inferior, todos por debajo de 1000 habitantes.

De forma más detallada existen seis municipios, Albox, Arboleas, Cantoria, Macael, Olula del Río y Tíjola, con un nivel de población claramente superior a la media del territorio, establecida en 2.037 habitantes. Es por ello que estas localidades se incluyen en la Zona 1 con mayor nivel de desarrollo, ya que su alta cifra de población será determinante para otros aspectos como la oferta de servicios sociales, el número de infraestructuras, el tejido empresarial, número de trabajadores etc. Entre los seis municipios destaca Albox con 11.429 habitantes, más de una quinta parte de los habitantes de la comarca.

Los municipios incluidos en la Zona 2 son aquellos cuya cifra de población se sitúa cercana a la media del territorio. Cuatro la superan, Fines, Oria, Serón y Zurgena, y uno, Purchena, se encuentra por debajo del promedio del territorio.

La Zona 3 incluye aquellos municipios de la Zona Leader Almanzora que registran valores de población más bajos, todos inferiores a 1000 habitantes, son Albanchez, Alcántar, Armuña de Almanzora, Bacares, Bayarque, Cóbdar, Chercos, Laroya, Líjar, Lúcar, Partaloa, Sierro, Somontín, Sufilí, Urrácal.



## 6.2. Tejido empresarial

Con el objetivo de conocer el nivel de desarrollo económico de cada una de las zonas jerarquizadas en la Zona Rural Leader Almanzora se ha analizado el número de empresas establecidas en cada localidad. En el año 2014 el total de empresas establecidas en el territorio era de 3.184 empresas.

TABLA 7. Zonificación Almanzora: Empresas 2014

	Nº de Empresas
Albanchez	22
Albox	867
Alcóntar	36
Arboleas	154
Armuña de Almanzora	12
Bacares	11
Bayarque	5
Cantoria	217
Cóbdar	12
Chercos	6
Fines	180
Laroya	7
Líjar	16
Lúcar	31
Macaël	405
Olula del Río	468
Oria	91
Partaloa	25
Purchena	92
Serón	107
Sierro	14
Somontín	12
Suflí	9
Tíjola	261
Urrácal	8
Zurgena	105
<b>Total Almanzora</b>	<b>3.184</b>
<b>Promedio Almanzora</b>	<b>122</b>

Fuente: Sistema de Información Multiterritorial de Andalucía 2014

Los municipios incluidos en la Zona 1 del territorio Almanzora son aquellos con mayor número de empresas localizadas. Entre las seis localidades reúnen un total de 2.372 empresas que suponen el 74,5% del total territorial. Destaca Albox, el municipio más grande, con 867 empresas.

El promedio del territorio se sitúa en las 122 empresas. Las localidades de la Zona 2 de Almanzora cuentan con una cifra de empresas cercana a esa media. Entre las cinco localidades reúnen un total de 575 empresas que suponen el 18,1% del total territorial.

Los municipios que integran la Zona 3 cuentan con un número de empresas claramente menor al de la media. En conjunto, los 15 municipios solo suman un total de 237 empresas que suponen el 7,4% del total territorial.

### 6.3. Índice de Actividad Económica

El índice de actividad económica expresa la participación de la actividad económica (en tanto por 100.000) de cada municipio sobre una base nacional de 100.000 unidades equivalente a la recaudación del impuesto de actividades económicas empresariales y profesionales. Por ello, se ha establecido este índice como uno de los indicadores para conocer el nivel de desarrollo económico de las distintas zonas definidas en la Zona Rural Leader Almazora.

**TABLA 8. Zonificación Almazora: Índice de Actividad Económica**

	Nº de Empresas
Albanchez	
Albox	19,00
Alcántar	
Arboleas	5,00
Armuña de Almazora	
Bacares	
Bayarque	
Cantoria	20,00
Cóbdar	
Chercos	
Fines	7,00
Laroya	
Líjar	
Lúcar	
Macael	30,00
Olula del Río	14,00
Oria	1,00
Partaloa	
Purchena	10,00
Serón	23,00
Sierro	
Somontín	
Sufí	
Tíjola	4,00
Urrácal	
Zurgena	2,00
<b>Total Almazora</b>	<b>135</b>
<b>Promedio Almazora</b>	<b>12</b>

\* No se dispone de datos más actualizados ni datos referentes a varios municipios

Fuente: Sistema de Inteligencia Territorial para el Emprendimiento 2008

El promedio calculado entre los diez municipios que conforman Almanzora establece un índice de actividad económica de 12. El Índice de Actividad Económica no se corresponde con el grado de desarrollo mostrado en los demás indicadores. Por ello podemos apreciar como Serón, perteneciente a la Zona 2 es un municipio con un elevado Índice de Actividad Económica con un valor de 23, por encima de municipios pertenecientes a la Zona 1, como Albox, el cual estudiando el resto de indicadores es el municipio con mayor grado de desarrollo.

Se debe destacar que no se han podido encontrar datos referentes a ninguno de los municipios de la Zona 3.

#### **6.4. Número de alumnos/as**

Se ha establecido el número de alumnos/as como indicador del nivel de desarrollo social de la Zona Rural Leader Almanzora. Durante el curso 2013-2014, el número de alumnos/as matriculados/as en centros (públicos o privados) localizados en la Zona Leader Almanzora era de 8.810 alumnos repartidos/as en un total de 100 centros.

Los municipio incluidos en la Zona 1, son los que reúnen mayor número de centros formativos y por lo tanto de alumnos/as. Entre los dos suman un total de 67 centros de los 100 que hay en la comarca.

Los municipios incluidos en la Zona 1 del territorio Almanzora, cuentan con un total de 7.300 alumnos/as, el 82,9% del total de la comarca de Almanzora.

Los municipios de Almanzora clasificados en la Zona 2 tienen todos un número de centros superior o igual a la media de 4, pero la cantidad de alumnos es inferior a la media de la comarca, un total de 1.171 alumnos.

En la Zona 3 solo hay 4 municipios con centros y alumnos, los otros 11 no tienen ningún centro ni alumno.

TABLA 9. Zonificación Almazora: Nº de alumnos 2013-2014

	Nº DE ALUMNOS POR NIVEL EDUCATIVO										TOTAL
	Infantil	Primaria	Educación especial	E.S.O.	Programas de Cualificación Profesional Inicial	Bachillerato	C. F. Grado Medio	C. F. Grado Superior	Enseñanza Secundaria Adultos	Enseñanzas de Régimen Especial	
Albanchez	22	68	0	20	0	0	0	0	0	0	110
Albox	483	797	12	547	18	264	94	60	102	89	2.466
Alcóntar	0	0	0	0	0	0	0	0	0	0	0
Arboleas	43	99	1	23	0	0	0	0	0	0	166
Armuña de Almazora	55	95	0	5	0	0	0	0	0	0	155
Bacares	0	0	0	0	0	0	0	0	0	0	0
Bayarque	0	0	0	0	0	0	0	0	0	0	0
Cantoria	82	152	0	162	0	64	0	0	0	0	460
Cóbdar	0	0	0	0	0	0	0	0	0	0	0
Chercos	0	0	0	0	0	0	0	0	0	0	0
Fines	86	129	0	58	0	0	0	0	0	0	273
Laroya	0	0	0	0	0	0	0	0	0	0	0
Líjar	0	0	0	0	0	0	0	0	0	0	0
Lúcar	12	0	0	0	0	0	0	0	0	0	12
Macael	214	339	3	293	16	90	72	67	0	479	1.573
Olula del Río	290	432	3	370	20	293	61	0	227	94	1.790
Oria	36	75	1	22	0	0	0	0	0	0	134
Partaloa	0	0	0	0	0	0	0	0	0	0	0
Purchena	59	89	0	116	0	0	0	0	0	0	264
Serón	68	108	0	76	0	0	0	0	0	0	252

Sierro	0	0	0	0	0	0	0	0	0	0	0	0
Somontín	0	0	0	0	0	0	0	0	0	0	0	0
Suflí	18	44	0	0	0	0	0	0	0	0	0	62
Tíjola	153	246	2	262	8	114	29	31	0	0	0	845
Urrácal	0	0	0	0	0	0	0	0	0	0	0	0
Zurgena	86	131	1	30	0	0	0	0	0	0	0	248
<b>Total Almanzora</b>	<b>1.707</b>	<b>2.804</b>	<b>23</b>	<b>1.984</b>	<b>62</b>	<b>825</b>	<b>256</b>	<b>158</b>	<b>329</b>	<b>662</b>	<b>662</b>	<b>8.810</b>
<b>Promedio Almanzora</b>	<b>66</b>	<b>108</b>	<b>1</b>	<b>76</b>	<b>2</b>	<b>32</b>	<b>10</b>	<b>6</b>	<b>13</b>	<b>25</b>	<b>25</b>	<b>339</b>

Fuente: Sistema de Información Multiterritorial de Andalucía 2013–2014

### 6.5. Plazas de establecimientos turísticos

El número de plazas en establecimientos turísticos se ha escogido como indicador socioeconómico para la división de las localidades de la Zona Rural Leader Almanzora según su nivel de desarrollo.

TABLA 11. Zonificación Almanzora: Plazas turísticas

	Nº DE PLAZAS TURÍSTICAS					TOTAL
	Hoteles	Hoteles- Apartamento	Hostales	Descansos	Alojamientos rurales	
Albanchez	0	0	16	0	0	16
Albox	27	0	0	26	6	59
Alcóntar	0	0	0	22	0	22
Arboleas	11	0	39	0	0	50
Armuña de Almanzora	92	0	0	0	0	92
Bacares	45	0	0	0	0	45
Bayarque	0	0	0	0	0	0
Cantoria	0	0	0	0	18	18
Chercos	0	0	0	0	0	0
Cóbdar	0	0	0	0	0	0
Fines	0	0	18	0	0	18
Laroya	0	0	0	0	61	61
Líjar	0	0	0	0	0	0
Lúcar	0	0	0	0	0	0
Macael	22	0	0	0	0	22
Olula del Río	84	0	20	23	0	127
Oria	0	0	0	0	20	20
Partaloa	0	0	0	0	0	0
Purchena	0	0	0	0	0	0
Serón	0	54	0	13	20	87
Sierro	0	0	0	0	0	0
Somontín	0	0	0	0	0	0
Suflí	0	0	0	0	0	0
Tíjola	0	0	0	0	4	4
Urrácal	0	0	0	0	0	0
Zurgena	0	0	20	0	0	20
<b>Total Almanzora</b>	<b>281</b>	<b>54</b>	<b>113</b>	<b>84</b>	<b>129</b>	<b>661</b>

Fuente: Sistema de Información Multiterritorial de Andalucía

El municipio de Olula del Río, a pesar de estar incluido en la Zona 1, es el municipio con más plazas turísticas de Almanzora, con un total de 127 plazas que suponen el 19,2% del total territorial. Destaca que varios municipios pertenecientes a la Zona 3 cuenten con mayor número de plazas turísticas que municipios de las Zonas 1 y 2, resaltando el caso de Armuña de Almanzora que con un total de 92 es el segundo municipio en términos de plazas turísticas de la comarca.